







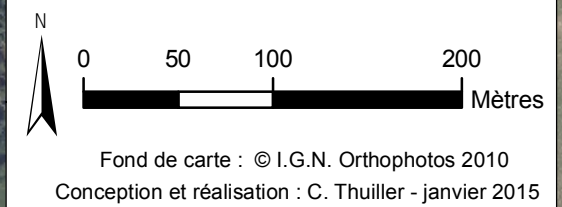


Cartographie des opérations de gestion

Légende

-  Périmètre d'intervention
- Opérations de restauration**
-  GH1 : Délimitation la zone principale de source
-  GH2 : Zone non amendée
-  GH3 : Bande refuge
-  RE1 : Entretien de la ripisylve
-  RE1 : Ouverture du milieu (coupe d'une partie de la ripisylve)
-  RE2 : Cerclage et coupe de trois Epicéas
-  RE3 : Coupe et dessouchage des Epicéas

1:4 000



3 025 m²

900 m²

