












**Cartographie du réseau hydrographique**
**Légende**

-  Périmètre ENS88
-  Périmètre d'intervention prioritaire
-  Bassin versant topographique du Padaine

**Réseau hydrographique**

-  la Padaine
-  ancien lit Padaine
-  affluent sans nom
-  exutoire source 1
-  fossé forestier
-  fossé temporaire
-  autre cours d'eau
  
-  Zones de suintements calcaires

Bassin du Padozel (Mortagne)

Ruisseau la Padaine

Ruisseau le Padozel

Ruisseau le Pinson



Fond de carte : © I.G.N. Orthophotos 2010  
Conception et réalisation : J. Dabry - février 2015