




Cartographie des opérations de restauration


Légende


 Périmètre ENS88

Opérations de restauration


 GH1: Bande fauchée non amendée


 GH1: Bande refuge pour la faune

 RE1: Fauche avec exportation


 RE2: Arrachage des pieds d'Aulne et de Saule

 RE2: Taille des Saules (*Carex davalliana*)

 RE3: Enlèvement des meules de foin

 RE4: Signalisation de *Carex davalliana*

1:2 000



Fond de carte : © I.G.N. Orthophotos 2010
Conception et réalisation : C. Thuiller - juillet 2014

6 500 m²

