Conception et réalisation - Conservatoire des Sites Lorrains - 2012

Réalisation et conception : Conservatoire des Sites Lorrains, 2012

Fond de carte © IGN2009

Conception et réalisation - Conservatoire des Sites Lorrains - 2012

OBJECTIFS À LONG TERME	OBJECTIFS DU PLAN DE GESTION		OPERATIONS DU PLAN DE GESTION	PRIORITE	PLANNIFICATION	REALISATION
Maintenir les habitats et les espèces prioritaires	Conserver la fonctionnalité de l'écosystème « Grand étang »	*Maintenir la qualité oligo-mésotrophe des eaux du Grand étang*	AD1 - Proposition de classement du site Natura 2000 en ZSC	1	2013	Conservateur / chargé de mission Natura 2000
			AD2 - Optimiser la contractualisation de MAE sur le bassin versant dans le cadre d'un futur PAE	1	à partir de 2014	Conservateur / chargé de mission Natura 2000
			SE1 - Suivis de l'évolution de la qualité des eaux entranteset sortantes	1	2012 - 2017	Conservateur
			AD3 - Favoriser une gestion extensive des étangs Boutonneau, Beugné et Parfont rupt	2	2012 - 2017	Conservateur
		Maintenir la gestion piscicole extensive de l'APF	AD4 - Formaliser la gestion actuelle de l'APF dans un cahier des charges	1	2013	Conservateur
		Garantir un bon niveau d'eau dans les roselières dès le mois de mars	GH1 - Assurer une fermeture de la vanne au 1er décembre	1	2012 - 2017	Conservateur / pisciculteur
		Assurer l'entretien courant des ouvrages hydrauliques	IO1 - Vérifier annuellement en période de vidange l'état général des ouvrages hydrauliques	1	2012 - 2017	Conservateur / pisciculteur
		Eradiquer et contrôler la population de rat musqué en aval de la digue	IO2 - Contrôler la population de rat musqué implantée dans le bassin 1 de la pisciculture	1	2012 - 2017	Equipe de chasse APF
	Conserver la fonctionnalité de l'écosystème « Picard »	*Maintenir la qualité oligo-mésotrophe des eaux de l'étang Picard*	AD1 - AD2 - SE1 - AD3	1	2012 - 2017	Conservateur / chargé de mission Natura 2000
		Assurer la stabilité de la digue de l'étang Picard	IO3a - Restauration de la digue de l'étang Picard dans son ensemble	1	Automne 2014	Prestataire à définir
			IO3b - Déplacement de la colonie de Blaireau installée au sud de la digue	1	Automne 2014	Equipe de gestion CSL
		Assurer un fonctionnement optimale du déversoir	IO4a - Evacuation des phragmites accumulés en amont du déversoir	1	Automne 2014	Prestataire à définir
			IO4b - Nettoyage régulier des grilles du déversoir	1	2012 - 2017	Conservateur / pisciculteur
	Conserver la fonctionnalité de l'écosystème « Comé »	*Limiter l'accumulation des "radeaux" de végétation accumulés sur la digue de l'étang Comé*	IO5 - Evacuation triennale des "radeaux" de végétation accumulés sur la digue de l'étang Comé	1	Automne 2014	Prestataire à définir
		Assurer un fonctionnement optimale du déversoir	IO4a et b	1	Automne 2014	Conservateur / prestataire à définir
	Conserver la fonctionnalité de l'écosystème « Chaudotte »	*Vidanger l'étang pour vérifier son état de comblement et l'état général des ouvrages hydrauliques*	GH2 - Vidanger l'étang durant l'automne 2012 - Réaliser un état des lieux des ouvrages et évaluer la nécessité d'un assec	1	Automne 2012	Equipe de gestion CSL / APF / conservateur
		Evaluer la nécessité d'une mise en assec de l'étang	GH3 - Evacuation des aménagements cynégétiques existants	1	Automne 2012	Equipe de gestion CSL
		Evacuer les derniers aménagements cynégétiques existants	AD5 - Mise en place d'une convention de gestion piscicole avec l'APF	1	2013	Conservateur
		Mettre en place d'une gestion piscicole extensive de l'étang	IO4b	1	2012 - 2017	Equipe de gestion CSL
		Assurer un fonctionnement optimale du déversoir	IO6 - Fauche tardive annuelle de le digue et de ses abords et coupe des ligneux	1	2012 - 2017	Equipe de gestion CSL
		Entretenir annuellement la digue et ses abords				
	Maintenir la structure et la composition des roselières	*Maintenir le pâturage actuel par les Koniks polski et l'étendre à de nouvelles zones*	AD6 - Montage d'un contrat Natura 2000 (fiche action Docob A.1.5) afin de créer deux nouveaux enclos sur les propriétés de l'APF	1	2012	Conservateur / chargé de mission Natura 2000
			GH4a - Maintien du pâturage actuel en cornée nord	1	2012 - 2017	APF / chargé de pâturage CSL / conservateur
			GH4b - Création de nouveaux parcs de pâturage	1	2012 - 2013	APF / équipe de chasse APF
			SE2 - Mise en place d'un suivi du pâturage sur les nouveaux enclos crées	1	2012 - 2017	Chargé de pâturage et chargé d'études scientifique CSL
		Engager une éventuelle restauration de la roselière de l'étang de Chaudotte	AD7 - Définition des éventuelles travaux de restauration de l'étang de Chaudotte	2	2013	Conservateur
			GH5 - Restauration de l'étang de Chaudotte	2	A définir si nécessaire	Conservateur
	Maintenir la diversité et l'intérêt des herbiers aquatiques	*Maintenir la gestion piscicole extensive de l'APF*	AD4	1	2013	Conservateur
		Veiller à la non introduction d'espèces invasives	AD8a - Mise en place d'un protocole de surveillance des barques avant leur mise à l'eau	1	2013	Conservateur / pisciculteur
			AD8b-Mise en place d'un protocole de surveillance des livraisons de poissons dans le cadre de la pisciculture	1	2013	Conservateur / pisciculteur
	Maintenir les habitats prairiaux du Molinietalia	*Diminuer les pressions actuelles de pâturage sur les prairies de la cornée nord du Grand étang*	AD6	1	2012	Conservateur / chargé de mission Natura 2000
		Améliorer la connaissance des habitats prairiaux de la cornée nord	SE3 - Caractérisation fine et cartographie des habitats prairiaux de la cornée nord	2	2014	Chargé d'études scientifique CSL
		Sensibiliser les propriétaires et exploitants concernés	AD9 - Sensibiliser les acteurs locaux	1	2012 - 2017	Conservateur
	Préserver le réseau de mares agricoles situé entre la cornée nord et l'étang de Chaudotte	*Etudier les opportunités d'acquisitions foncières en périphérie de l'étang de Chaudotte*	AD10 - Veiller aux différentes opportunités de maitrise foncière	1	2012 - 2017	Conservateur
		Restaurer les mares les plus atterries (coupe de saules et léger curage avec exportation des matériaux)	GH6a - Entretien de la mare située sur la parcelle 4a (section ZC)	2	2013	Equipe de gestion CSL
	Conserver le peuplement d'oiseaux d'eau et paludicoles nicheurs	*Optimiser la gestion des niveaux d'eau*	GH1	1	2012 - 2017	Conservateur / pisciculteur
		Assurer la quiétude du site en période de nidification	PO1 - Renforcer les tournées de surveillance en période de nidifcation	1	2012 - 2017	Conservateur / ONCFS / ONEMA
			FA1 - Mise en place d'une protection visuelle par un double bardage bois de part et d'autre du pont Masson	2	2013	Prestataire à définir
			IO7 - Réaliser une expertise de l'état général du pont Masson	2	2014	
			AD11 - Adopter un arrêté municipal interdisant la circulation des véhicules à moteur sur le chemin de la cornée nord et sur le sentier pédestre longeant la D131	1	2014	Conservateur / Maire de Lachaussée
		Créer des zones de réserve intégrale (non accessible au public)	AD12 - Engager une procédure de révision du réglement et de modification du périmètre	2	A définir	Conservateur / Région Lorraine
		Suivre annuellement le succès de reproduction de l'avifaune nicheuse, notamment des ardéidés et marouettes	SE4a - Effectuer un comptage annuel par triangulation des mâles chanteurs de Butor étoilé	1	2012 - 2017	Conservateur / chargé de mission Natura 2000 / Chargé d'études scientifique CSL
			SE4b - Initier un protocole de reconnaissance des individus de Butor étoilé par la bioacoustique	1	2012 - 2017	Conservateur / chargé de mission Natura 2000 / Chargé d'études scientifique CSL
			SE4c - Effectuer un comptage annuel des espèces patrimonales nicheuses et des colonies de Héron cendré	1	2012 - 2017	Conservateur / Chargé d'études scientifique CSL
			SE4d - Rechercher d'éventuels nids d'ardéidés dans la roselière en période de vidange	2	2012 - 2017	Conservateur
	Conserver la richesse entomologique du site	*Diminuer les pressions actuelles de pâturage sur les habitats prairiaux de la cornée nord du Grand étang*	AD6	1	2012	Conservateur / chargé de mission Natura 2000
		Mettre en place une gestion extensive des friches herbacées situées au nord et au sud de l'étang de Chaudotte	GH7a - Contrôle des ligneux sur la parcelle communale cadastrée 4c (section ZC)	1	2012 - 2017	Equipe de gestion CSL
			GH7b - Gyrobroyage alterné de la parcelle 4c (section ZC)	1	2012 - 2017	Equipe de gestion CSL
			GH7c - Fauche tardive au 1er juillet de la parcelle 4a (section ZC) avec bandes refuges	1	2012 - 2017	Exploitant agricole sous convention
		Suivre la population de Leucorrhine à gros thorax et démontrer son indigénat	SE5 - Suivi annuel de la fréquentation du site par la Leucorrhine à gros thorax	1	2012 - 2017	Chargé d'études scientifique CSL
	Conserver le cortège d'espèces floristiques patrimoniales	*Préserver les fluctuations de niveaux d'eau entrainant des surfaces de vasières temporairement exondées*	AD4	1	2013	Conservateur
		Diminuer les pressions actuelles de pâturage sur les habitats prairiaux de la cornée nord du Grand étang	AD6	1	2012	Conservateur / chargé de mission Natura 2000
		Améliorer la connaissance des habitats des zones exondées	SE6 - Caractérisation et cartographie des habitats des zones exondées	2	2014	Conservateur / Chargé d'études scientifique CSL
		Rechercher la présence de la Menthe pouliot et du Potamot à feuilles de graminée	SE7 - Recherche de la Menthe pouliot et du Potamot graminée	2	2012 - 2017	Conservateur / Chargé d'études scientifique CSL

Maintenir les habitats et les espèces d'intérêt secondaire	Pérenniser la halte migratoire et l'hivernage des oiseaux	*Assurer la quiétude des lieux d'août à février, notamment pour le dortoir de la Francheville*	PO2a - Renforcer les tournées de surveillance du dortoir de la Francheville en période d'hivernage	1	2012 - 2017	Conservateur / ONCFS / ONEMA
		Favoriser le maintien des prairies sur le GAEC de la Francheville	AD2 / AD9	1	2012 - 2017	Conservateur / chargé de mission Natura 2000
		Contrôler/limiter les actions de dérangement lors de la Fête du poisson	PO2b - Renforcer les tournées de surveillance durant les weekends de la Fête du poisson	1	2012 - 2017	Conservateur / ONCFS / ONEMA
		Suivre la fréquentation des oiseaux migrateurs et hivernants (protocole Wetlands)	SE8 - Comptage mensuel des oiseaux d'eau migrateurs et hivernants selon le protocole Wetlands	1	2012 - 2017	Conservateur / chargé de mission Natura 2000
	Conserver la richesse batracologique du site	*Préserver et restaurer, si nécessaire, le réseau de mares*	G6b - Entretien de la mare située à proximité des jardins de l'APF	2	2013	APF
			G6c - Entretien de la mare forestière - Bois d'Hadonville	2	2013	Equipe de gestion CSL
			AD9 / AD10	1	2012 - 2017	Conservateur
	Maintenir les prairies communales et leur intérêt	*Anticiper le devenir des prairies en périphérie de l'étang de Chaudotte à terme du bail en cours pour 2013*	AD13 - Etudier les différentes opportunités d'exploitation des terrains communaux (parcelles 1, 4a et 4d, section ZC)	1	2012 - 2013	Conservateur
	Maintenir les cortèges d'oiseaux nicheurs des milieux forestiers et buissonnants	*Interdire les travaux forestiers (affouage) en forêt communal du 1er avril au 30 juin*	AD12	2	A définir	Conservateur / Région Lorraine
		Mettre en place des îlots de vieillissement	AD14 - Montage d'un contrat Natura 2000 pour la mise en place de d'îlots de vieillissement (fiche action Docob C.1.1)	1	2013	Conservateur / chargé de mission Natura 2000
			GH0 - Libre évolution des parcelles	1	Dès la signature du contrat Natura 2000	Conservateur
		Proposer des parcelles en libre évolution et conforter l'existant	GH8 - Exploitation d'épicéas sur la parcelle 8A (forêt communale d'Haumont)	2	1ère tranche en 2013/2014	ONF
			GH0 - Libre évolution de la parcelle 8A (forêt communale d'Haumont)	1	Dès la signature du contrat Natura 2000	Conservateur
			GH0 - Libre évolution des parcelles boisées APF/CSL	1	2012 - 2017	Conservateur
		Conserver le linéaire de haie existant, notamment lors de la restauration du milieu ouvert de la cornée nord	GH9 - Entretien triennal du réseau de haies à l'aide d'un lamier (Fiche action Docob B.2.1.)	1	2013 et 2016	Prestataire à définir
	Maintenir les friches herbacées thermophiles périphériques à l'étang de Chaudotte	*Mettre en place une gestion extensive par fauche tardive tournante des friches herbacées situées au nord et au sud de l'étang de Chaudotte*	G7b et c	1	2012 - 2017	Equipe de gestion CSL / exploitant agricole
		Limiter la progression des ligneux à raison d'un individu sur trois abattu annuellement	G7a	1	2012 - 2017	Equipe de gestion CSL
Renforcer l'intérêt écologique du site	Restaurer le milieu ouvert bordant la cornée nord	*Mettre en place un pâturage par les Koniks polski*	AD6	1	2012	Conservateur / chargé de mission Natura 2000
		Suivre l'impact du pâturage à l'intérieur des nouveaux enclos	SE2	1	2012 - 2017	Chargé de pâturage et chargé d'études scientifique CSL
	Restaurer la végétation sur le lieu-dit blanqueçon	*Abattre la plantation d'épicéas bordant la D131*	GH10 - Exploitation de la plantation d'épicéas bordant la D131	2	2012	SARL GERARD
			GH0	1	Dès la fin d'exploitation de la plantation	Conservateur
	Restaurer les prairies communales et APF	*Mettre en place une gestion extensive des prairies sur la base de cahiers des charges adaptés*	AD15 - Rédaction et adoption par les propriétaires d'un cahier des charges d'exploitation des prairies	1	2013	Conservateur
		Restaurer les surfaces colonisées par les ligneux	GH13 - Coupes de ligneux en lisière de haies	1	2012 - 2017	Usagers de l'APF / équipe de chasse APF
	Mettre en place des bandes refuges de végétation	*Empêcher l'accès aux chevaux par la mise en place de clôtures sur certains habitats prairiaux de la cornée nord*	GH11 - Mise en place et gestion de bandes refuges	1	2012 - 2017	Conservateur / équipe de chasse APF
	Optimiser les conditions d'accueil du Balbuzard pêcheur	*Etudier la faisabilité de la mise en place d'un aménagement adapté*	AD16 - Etudier la faisabilité de l'implantation d'une plateforme à Balbuzard pêcheur	2	2012 - 2017	Conservateur
	Etudier l'opportunité d'une remise en eau du Neuf étang		SE9 - Caractérisation des habitats du Neuf étang	1	2013	Conservateur / Chargé d'études scientifique CSL
			AD17 - Etudier la faisabilité d'une remise en eau du Neuf étang	2	2014	Conservateur / Chargé d'études scientifique CSL
	Améliorer l'état des connaissances sur les mustélidés et les micromammifères	*Réaliser un état des lieux du peuplement des chiroptères inféodés au site*	SE10a - Engager un inventaire des espèces de chiroptères fréquentant le site	3	2016	Prestataire à définir
		Inventorier le peuplement des mustélidés et des micromammifères (hors chiroptères)	SE10b - Engager un inventaire des mustélidés et des micromammifères (hors chiroptères)	3	2017	Prestataire à définir
	Améliorer l'état des connaissances sur les habitats forestiers humides		SE11 - Caractérisation des habitats de la parcelle cadastrée E-99 (la Haie Charles)	2	2015	Chargé d'études scientifique CSL
	Actualiser/améliorer les connaissances sur les coléoptères et hétéroptères	*Entreprendre des inventaires ciblés sur le groupe des coléoptères terrestres dans le secteur du second Bouchot - Haie la caussy*	SE12a - Inventaire des coléoptères terrestres sur les propriétés du CSL	3	2016	Chargé d'études scientifique CSL
		Actualiser les connaissances sur les coléoptères et les hétéroptères aquatiques	SE12b - Inventaire des coléoptères et hétéroptères aquatiques	2	2016	Conservateur / prestataire à définir
Intégrer la conservation du site dans le contexte local	Soutenir et valoriser la gestion extensive de la pisciculture APF	*Informer les usagers du site sur le rôle et l'importance de la gestion piscicole conduite par l'APF*	FA2 - Création d'un espace d'animation sur un bassin de la pisciculture APF	1	2013	Prestataire à définir / propriétaire
	Participer activement à la mise en œuvre du document d'objectifs de la ZPS	*Favoriser et promouvoir la mise en œuvre des actions en lien avec le Docob du site Natura 2000*	AD18 - Entretenir un partenariat étroit avec le chargé de mission du site Natura 2000	1	2012 - 2017	Conservateur / chargé de mission Natura 2000
			AD6 / AD14	1	2012 - 2013	Conservateur / chargé de mission Natura 2000
	Informer régulièrement la population locale, les élus, les propriétaires, et les usagers du site	*Editer annuellement un bulletin d'information en direction des habitants*	FA3 - Edition annuelle d'un bulletin d'information en direction des habitants	1	2012 - 2017	Conservateur / Studio Toucan toucan
	Etudier les possibilités d'extension du périmètre de la RNR	*Développer la protection du site au travers des opportunités de maîtrise foncière*	AD10	1	2012 - 2017	Conservateur
		Intégrer les étangs de Vigneulles et Réminaux au sein du périmètre	AD12	2	A définir	Conservateur / Région Lorraine
	Engager une procédure de révision du règlement					
	Engager un programme de valorisation du site sur la base du projet établi en 2011 par G.BEDNIK	*Développer les outils de valorisation du site proposés dans le plan de valorisation*	FA4 - Création de nouveaux points d'observation	1	2012 - 2017	Les paysages de la Woëvre / Menuiserie Robert
			FA5 - Mise en place d'une signalétique permettant de matérialiser clairement le périmètre de la RNR	1	2012 - 2013	Conservateur / équipe de gestion CSL / OPUS Design
			FA6a - Balisage du sentier de randonnée	1	2014	Conservateur / prestataire à définir / équipe de gestion CSL
			FA6b - Etude et création d'un nouveau parcours de randonnée transitant par l'étang de Chaudotte	1	2013 - 2014	Conservateur / equipe de gestion CSL
			FA6c - Mise en place de médias (topo-guide, bornes interactives, table d'orientation...)	1	2013 - 2014 - 2015	Conservateur / prestataire à définir
			FA7a - Création d'un espace en contrebas de la digue de l'étang de Chaudotte dédié aux animations et offrant aux randonneurs un lieu de pique-nique - opportunités de rénovation et d'utilisation de l'actuelle cabane de chasse	2	2015	Conservateur / prestataire à définir / équipe de gestion CSL
			FA7b - Création d'un point d'observation de l'avifaune	2	2015	Equipe de gestion CSL
			FA8 - Proposer des animations annuelles en direction des scolaires et du grand public	1	2012 - 2017	Conservateur / animateur CSL
			FA1	1	2013	Prestataire à définir
			GH12 - Assurer l'entretien annuel et la restauration éventuelle de l'ensemble des aménagements liés à la valorisation du site	1	2012 - 2017	Usagers de l'APF / équipe de gestion CSL
	Favoriser la mise en place d'une gestion cynégétique adaptée aux enjeux de conservation et cohérente à l'échelle de la RNR et du massif forestier des Haudronvilles	*Engager une réflexion quant à la gestion des populations de sangliers transitant entre le massif forestier des Haudronvilles et les différents lots de la RNR*	FA9 - Création et animation d'un groupe de travail "chasse"	2	2013	Conservateur
		Editer un cahier des charges définissant les pratiques cynégétiques adaptées aux enjeux de conservation du site	AD19 - Rédaction d'un cahier des charges des pratiques cynégétiques sur la RNR	2	2013	Conservateur
	Suivre la mise en place du projet Planète Nature		AD20 - Veiller à la bonne adéquation du projet face aux enjeux de conservation de la RNR	1	2012 - 2017	Conservateur

Missions	Intitulé de l'action	Code action	Année de réalisation					
			2012	2013	2014	2015	2016	2017
Connaissance	Suivi de la qualité des eaux entrantes et sortantes	SE1	X	X	X	X	X	X
	Suivi de l'impact du pâturage	SE2	X	X	X	X	X	X
	Caractérisation des habitats du Molinietalia	SE3	X	X	X	X	X	X
	Comptage Butor étoilé par triangulation	SE4a	X	X	X	X	X	X
	Suivi bioacoustique	SE4b	X	X	X	X	X	X
	Comptage des espèces nicheuses patrimoniales	SE4c	X	X	X	X	X	X
	Recherche des nids d'ardéidés	SE4d	X	X	X	X	X	X
	Suivi de la Leucorrhine à gros thorax	SE5	X	X	X	X	X	X
	Caractérisation des habitats des zones exondées	SE6			X			
	Recherche Menthe pouliot et Potamot à feuilles de graminées	SE7	X	X	X	X	X	X
	Suivi Wetlands	SE8	X	X	X	X	X	X
	Caractérisation des habitats du Neuf étang	SE9		X				
	Recensement chiroptères	SE10a					X	
	Recensement mustélidés et micromammifères (hors chiroptères)	SE10b					X	
	Caractérisation des habitats de la parcelle APF n°99 - la Haie Charles	SE11				X		
	Inventaire coléoptères terrestres	SE12a					X	
	Inventaires coléoptères/hétéroptères aquatiques	SE12b					X	
Gestion	Libre évolution	GH0	X	X	X	X	X	X
	Fermeture de la vanne du Grand étang au 1er décembre	GH1	X	X	X	X	X	X
	Vidange de l'étang de Chaudotte	GH2	X					
	Evacuation d'aménagements cynégétiques	GH3	X					
	Maintien du pâturage existant en cornée nord du Grand étang	GH4a	X	X	X	X	X	X
	Création de nouveaux parcs pour les Koniks Polski	GH4b	X	X				
	Restauration de l'étang de Chaudotte	GH5	à définir					
	Restauration de mares	GH6a, b et c		X				
	Contrôle des ligneux - parcelle communale 4c - section ZC	GH7a		X	X	X	X	X
	Gyrobroyage alterné - parcelle communale 4c - section ZC	GH7b		X	X	X	X	X
	Fauche tardive au 1/07 - parcelle communale 4a - section ZC	GH7c		X	X	X	X	X
	Exploitation d'épicéas - forêt communale d'Haumont	GH8		X	X			
	Entretien triennal du réseau de haies	GH9		X		X		X
	Exploitation d'épicéas - parcelle APF	GH10	X					
	Mise en place et gestion de bandes refuges	GH11	X	X	X	X	X	X
	Entretien courant des aménagements	GH12	X	X	X	X	X	X
	Coupe de ligneux - prairies de fauche APF	GH13	X	X	X	X	X	X

Entretien des infrastructures et outils	Vérification annuelles des ouvrages hydrauliques	IO1	X	X	X	X	X	X
	Contrôle de la population de rats musqués	IO2	X	X	X	X	X	X
	Restauration de la digue de l'étang Picard	IO3a			X			
	Déplacement d'une colonie de Blaireaux	IO3b			X			
	Evacuation des phragmites en amont des déversoirs de Comé et Picard	IO4a			X			
	Nettoyage des grilles des déversoirs	IO4b	X	X	X	X	X	X
	Evacuation triennale des radeaux de végétation - digue Comé	IO5			X		X	
	Entretien de la digue de l'étang de Chaudotte et de ses abords	IO6		X	X	X	X	X
	Expertise de l'état général du pont Masson	IO7			X			
Administratif	Proposition de classement de la ZPS en ZSC	AD1		X	X	X	X	X
	Mise en place d'un second programme de MAE	AD2			X			
	Gestion extensive des étangs amont	AD3	X	X	X	X	X	X
	Gestion piscicole APF - rédaction d'un cahier des charges	AD4		X				
	Convention de gestion piscicole APF - commune de Lachaussée	AD5		X				
	Montage d'un contrat Natura 2000 dans le cadre de la création de parcs	AD6	X					
	Définition des travaux de restauration de l'étang de Chaudotte	AD7		X				
	Introduction d'espèces invasives - protocole de contrôle des barques	AD8a		X				
	Introduction d'espèces invasives - protocole de contrôle des livraisons piscicoles	AD8b						
	Conservation du réseau de mares - sensibilisation des acteurs locaux	AD9	X	X	X	X	X	X
	Veille sur les opportunités de maitrise foncière	AD10	X	X	X	X	X	X
	Interdiction de circulation des véhicules à moteur	AD11		X				
	Révision du règlement et modification du périmètre	AD12						
	Devenir des prairies communales "les Pâquis"	AD13	X	X				
	Montage d'un contrat Natura 2000 - îlots de vieillissement	AD14	X	X				
	Rédaction d'un caheir des charges d'exploitation des prairies communales	AD15		X				
	Etude concernant la mise en place d'une plateforme à Balbuzard pêcheur	AD16		X	X	X	X	X
	Remise en eau potentielle du Neuf étang	AD17			X			
	Partenariat conservateur - chargé de mission Natura 2000	AD18	X	X	X	X	X	X
	Rédaction d'un caheir des charges des pratiques cynégétiques	AD19		X				
	Suivi de la mise en place du projet Planète Nature	AD20	X	X	X	X	X	X

Valorisation	Habillage du pont Masson	FA1			X			
	Création d'un espace animation - bassin APF	FA2		X				
	Edition d'un bulletin d'information annuelle	FA3	X	X	X	X	X	X
	Création de nouveaux points d'observation	FA4	X	X	X	X	X	X
	Création d'une signalétique	FA5	X	X				
	Balisage du circuit de randonnée	FA6a			X			
	Amélioration du circuit de randonnée	FA6b		X	X			
	Mise en place de médias	FA6c		X	X	X		
	Création d'un espace animation - pique-nique	FA7a				X		
	Mise en place d'un point d'observation de l'étang	FA7b				X		
	Programme d'animations	FA8	X	X	X	X	X	X
	Animation d'un groupe de travail "chasse"	FA9		X				
Police de l'environnement	Période de nidification	PO1	X	X	X	X	X	X
	Dortoir à Grue cendrée	PO2a	X	X	X	X	X	X
	Fête du poisson	PO2b	X	X	X	X	X	X

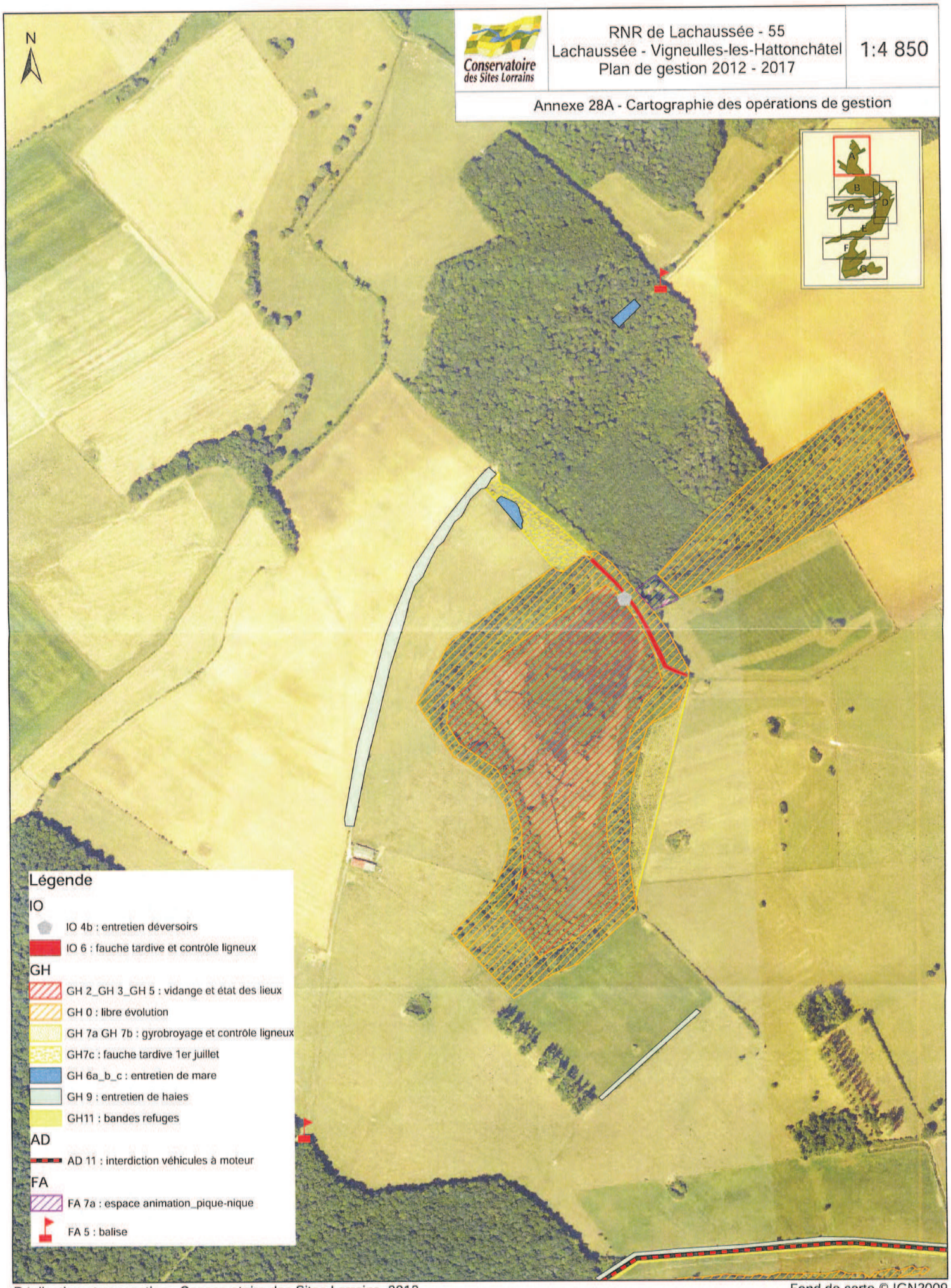

Réalisation et conception : Conservatoire des Sites Lorrains, 2012

Fond de carte © IGN2009

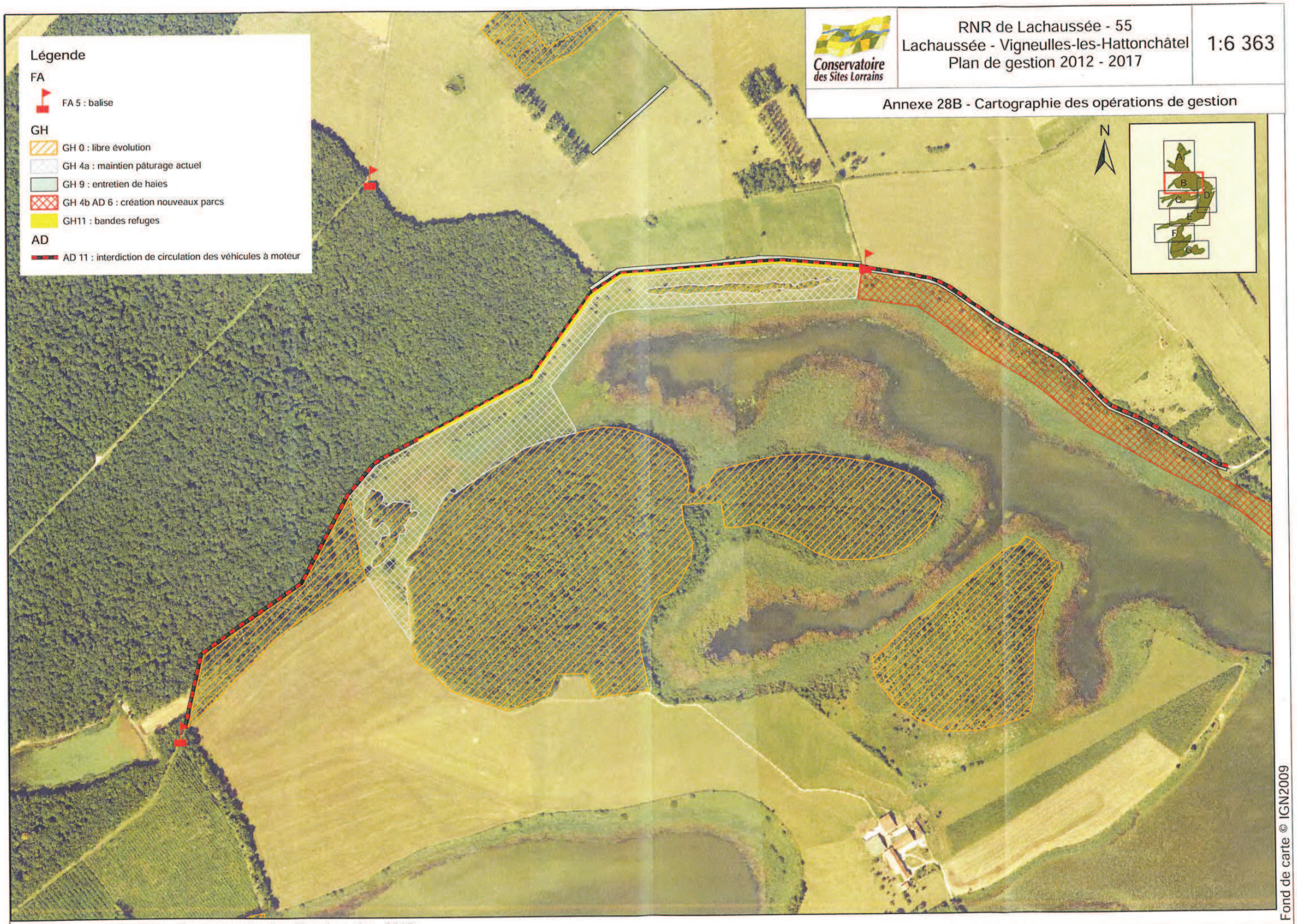

Réalisation et conception : Conservatoire des Sites Lorrains, 2012

Conservatoire des Sites Lorrains

RNR de Lachaussée - 55
Lachaussée - Vigneulles-les-Hattonchâtel
Plan de gestion 2012 - 2017

1:6 266

Annexe 28C - Cartographie des opérations de gestion

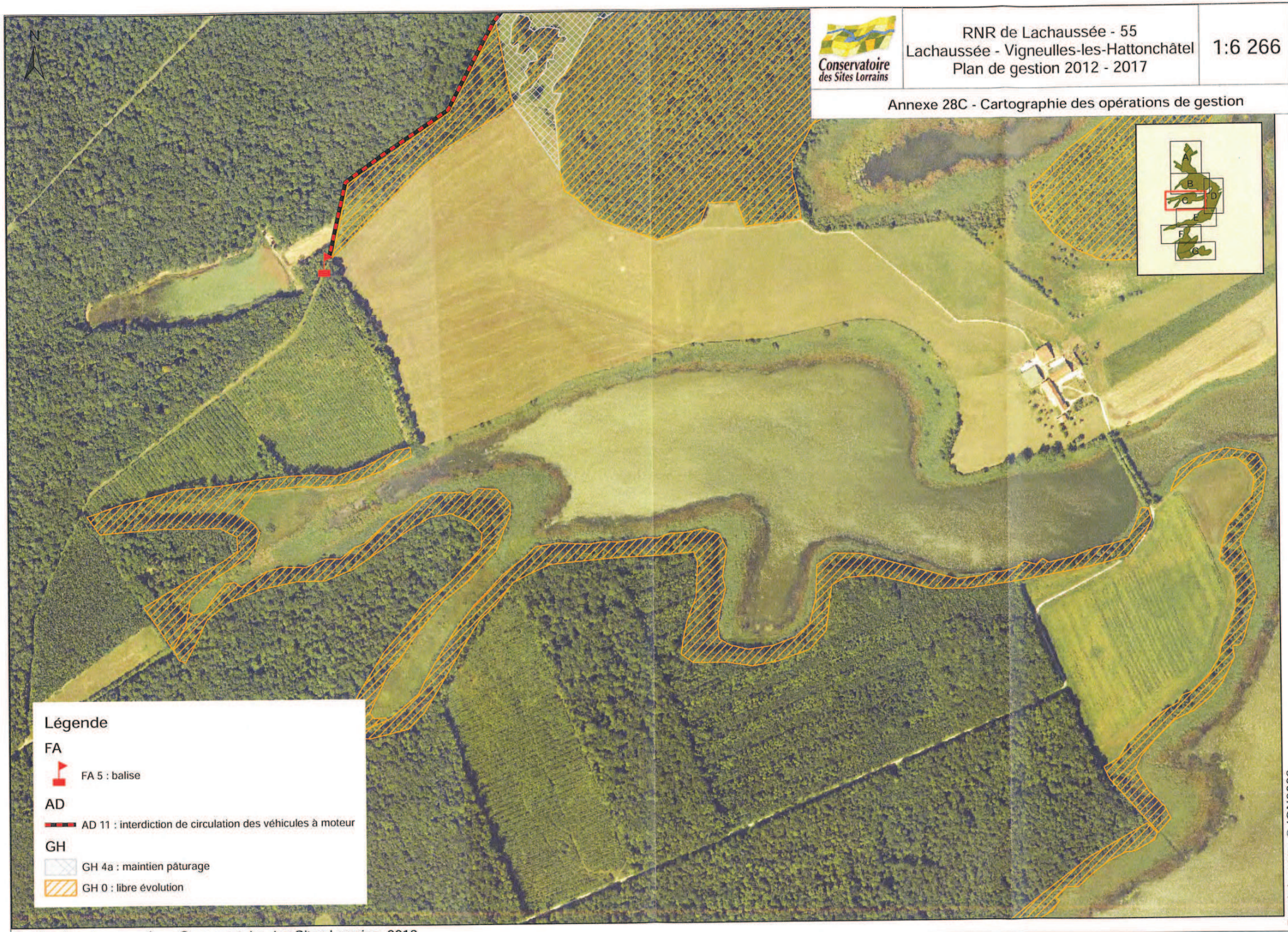

Fond de carte © IGN2009

Réalisation et conception : Conservatoire des Sites Lorrains, 2012

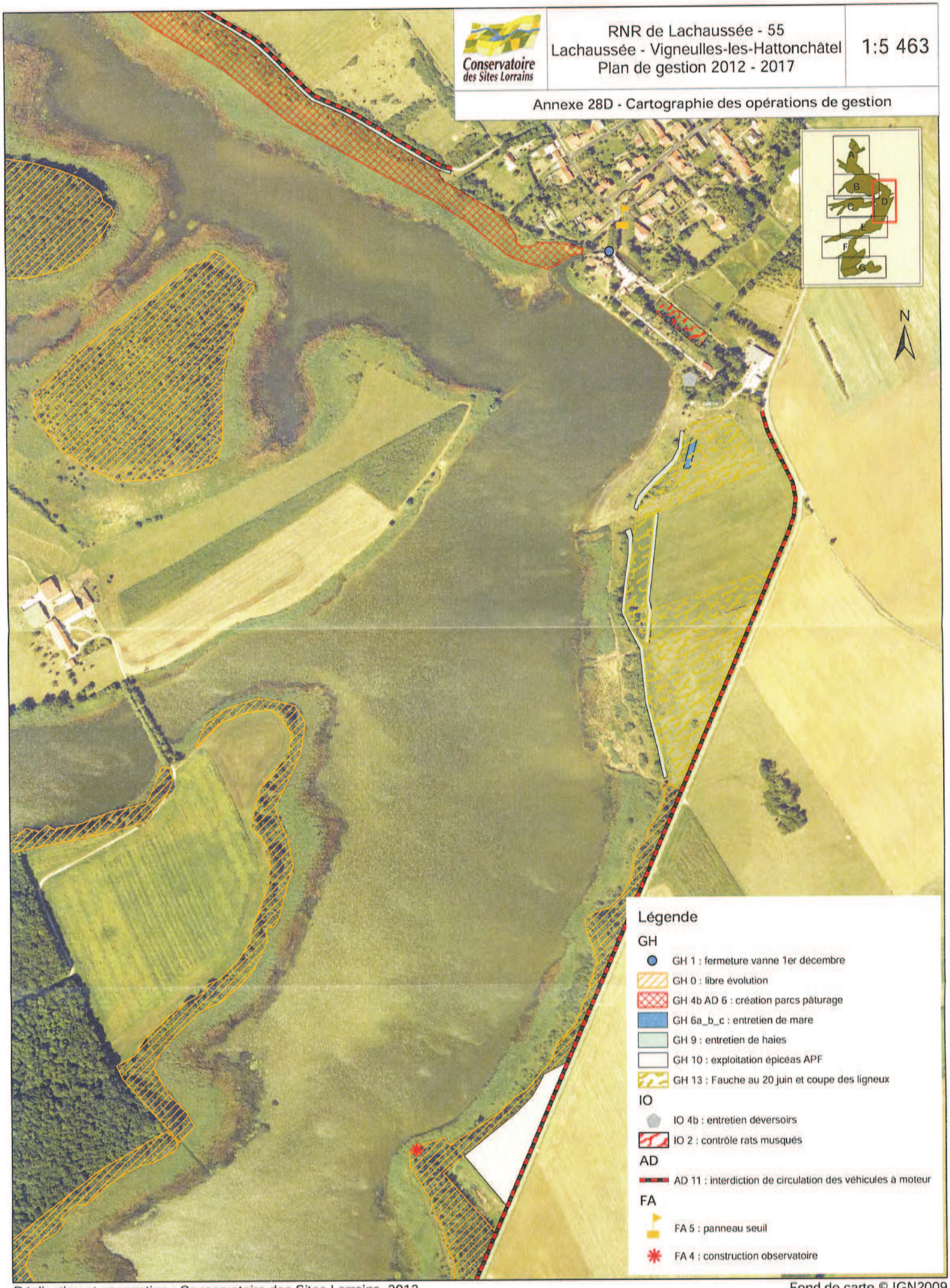

Réalisation et conception : Conservatoire des Sites Lorrains, 2012

Fond de carte © IGN2009

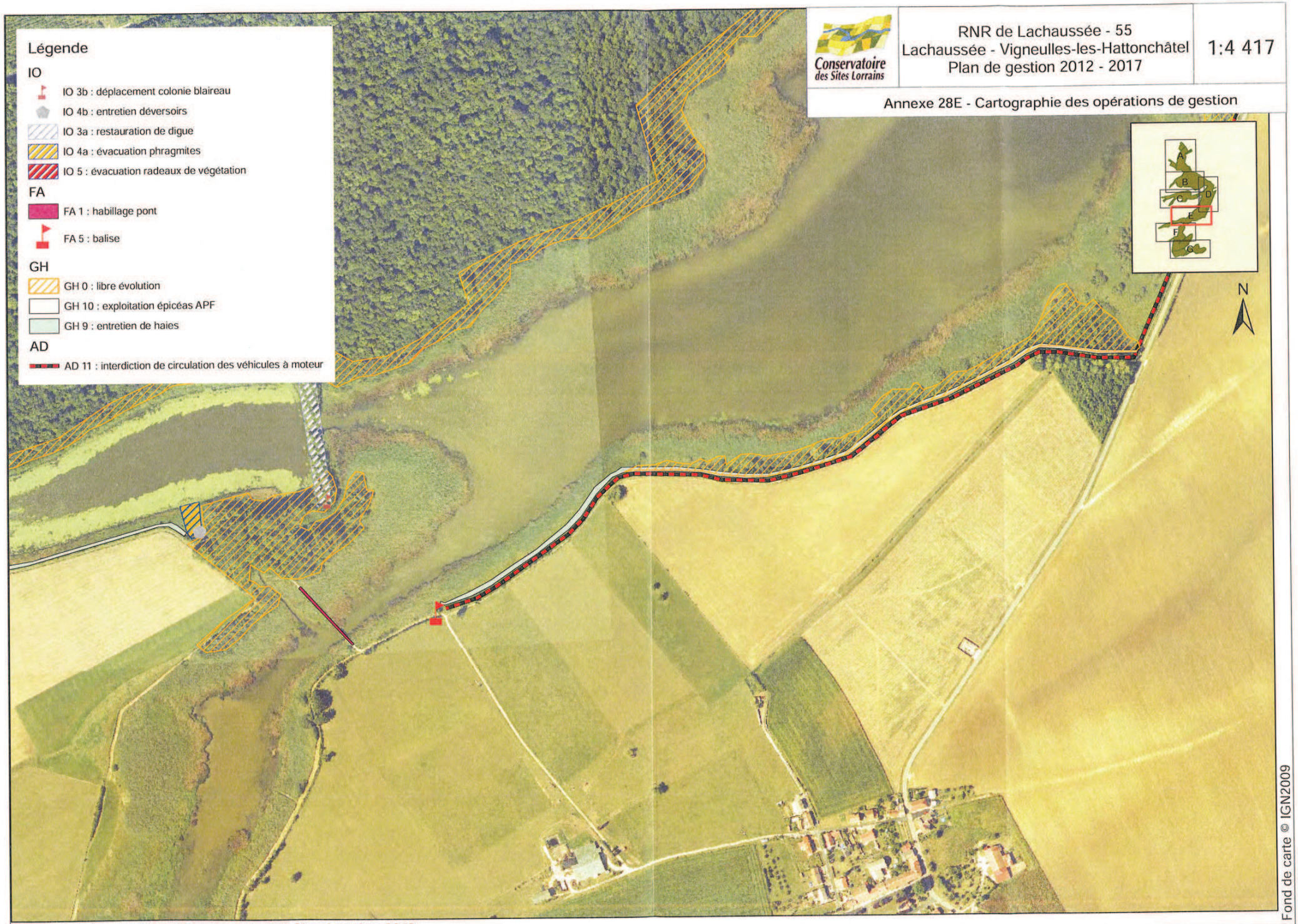

Réalisation et conception : Conservatoire des Sites Lorrains, 2012

Conservatoire des Sites Lorrains

RNR de Lachaussée - 55
Lachaussée - Vigneulles-les-Hattonchâtel
Plan de gestion 2012 - 2017

1:5 000

Annexe 28F - Cartographie des opérations de gestion

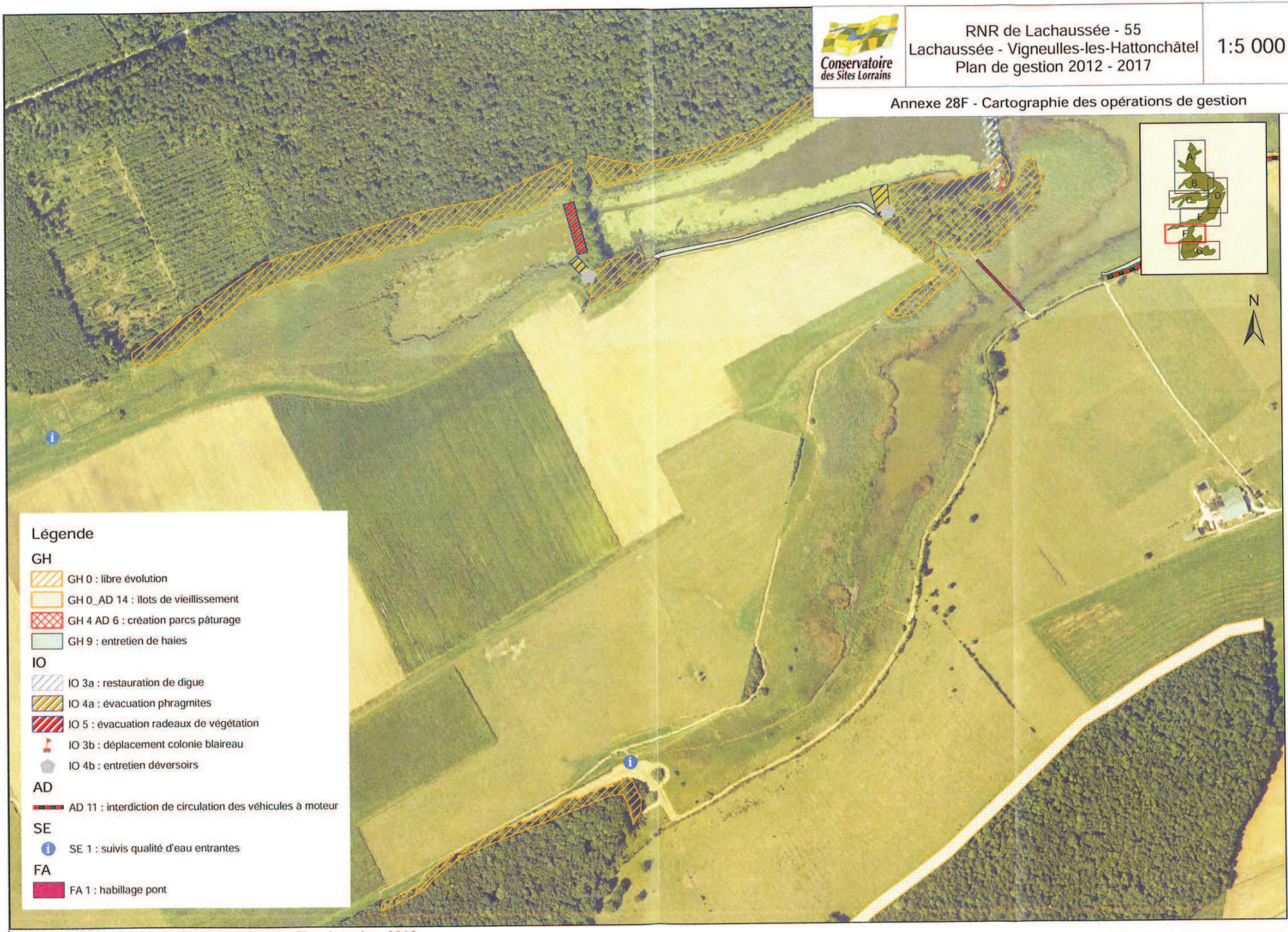

Fond de carte © IGN2009

Réalisation et conception : Conservatoire des Sites Lorrains, 2012

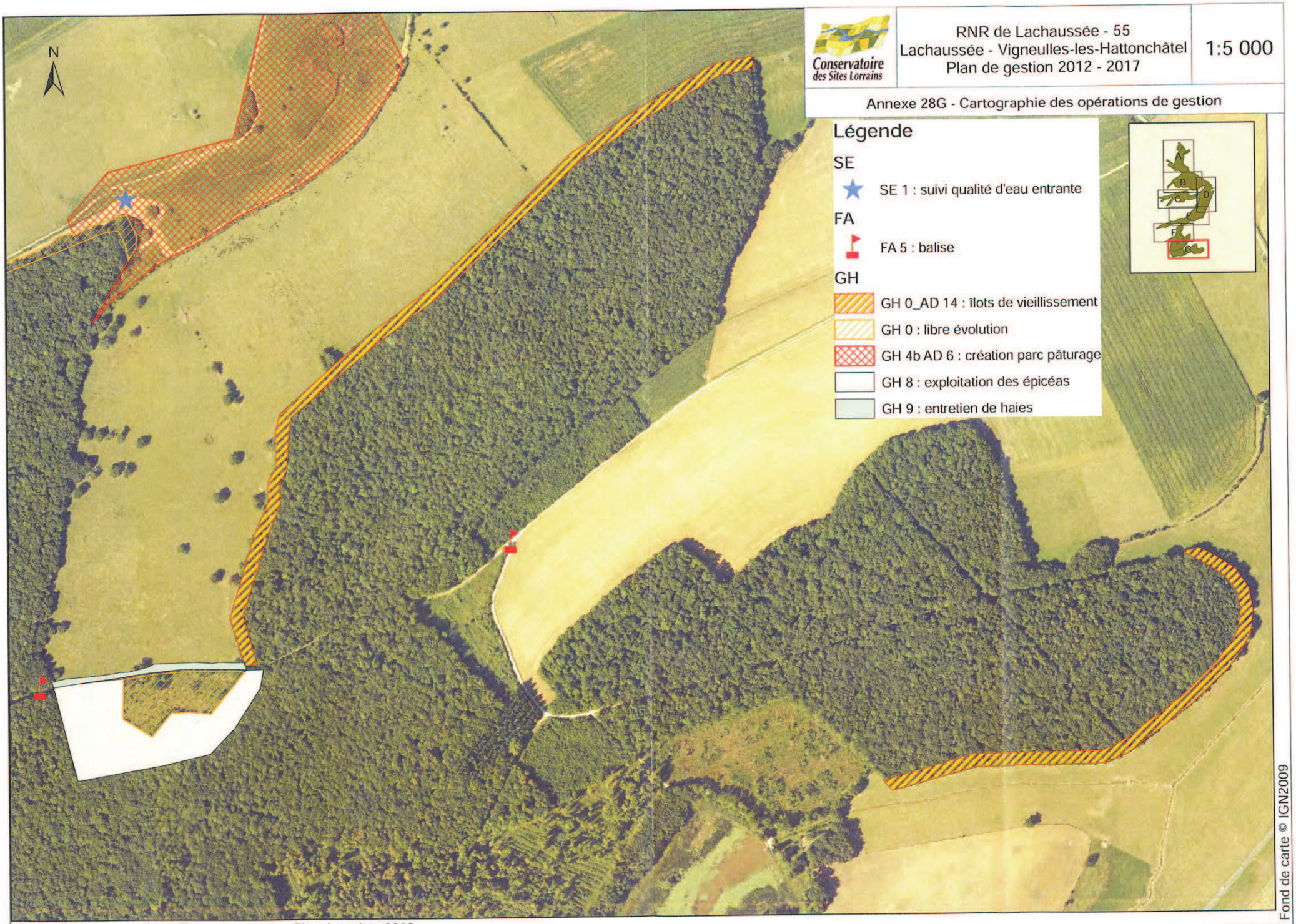

Réalisation et conception : Conservatoire des Sites Lorrains, 2012